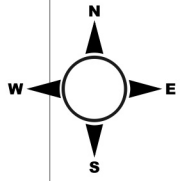


680000 684000 688000 692000



7252000

7248000

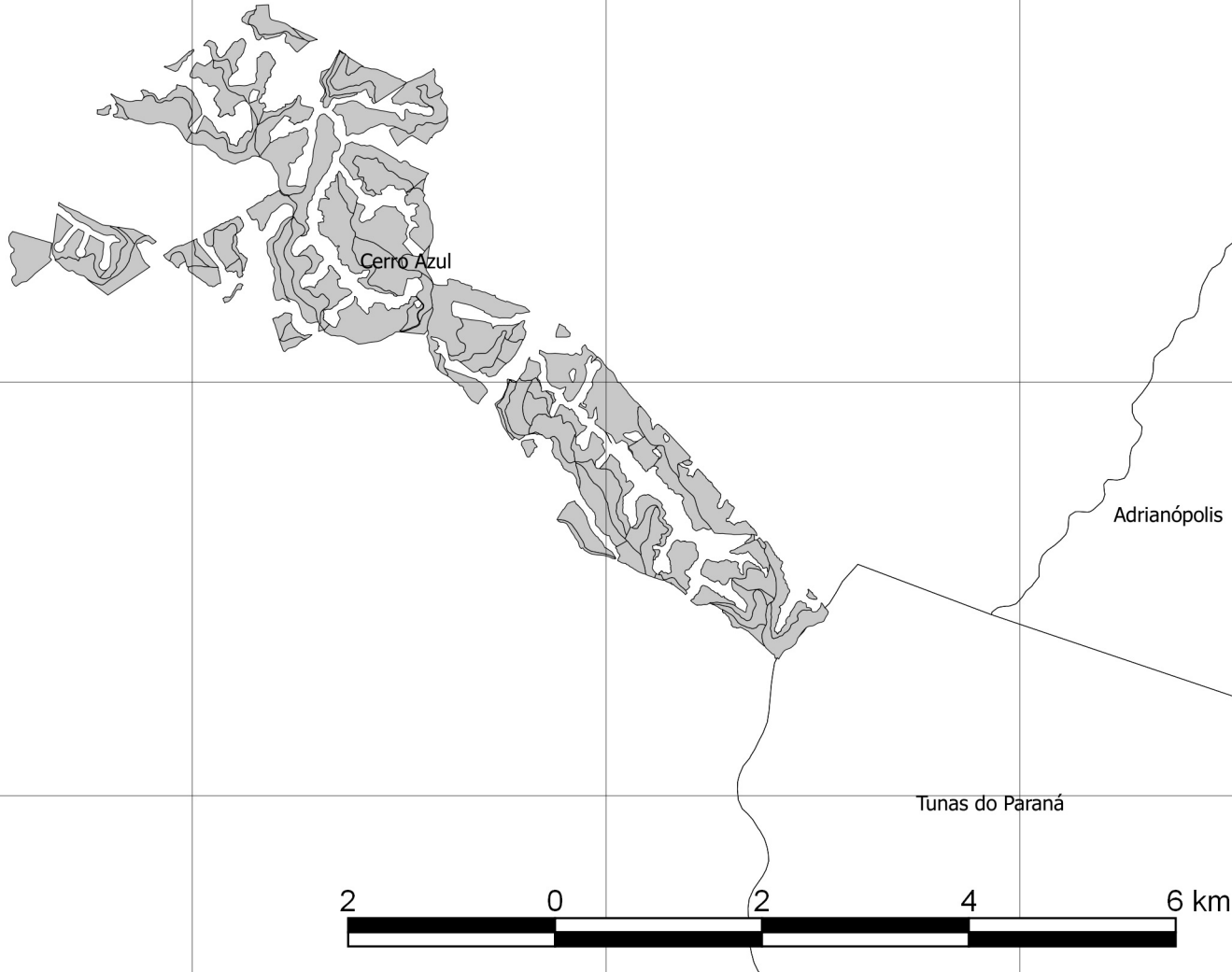
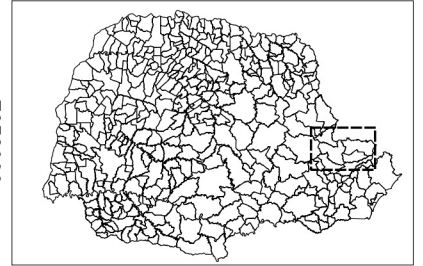
7244000

7252000



7248000

7244000

MAPA DE LOCALIZAÇÃO NÚCLEO 03



Legenda

-  Talhões Núcleo 03
-  Limites de municípios

Mapa de localização
Núcleo 03
Município Doutor Ulysses - PR

Projeção UTM (Universal
Transversa de Mercator)
Datum Horizontal: SAD-69 (South
American Datum)

Elaboração: Instituto de Florestas
do Paraná



680000 684000 688000 692000