


|   |   |  |                        |
|---|---|--|------------------------|
|  | <b>NORMA DE OUTORGA</b>   | <b>Identificação:</b><br><b>NO-001_RCA</b> | <b>Revisão:</b><br>02  |
|   | <b>Assunto:</b><br>Instrução Documental para<br>Requerimentos de Outorga<br><b>CAPTAÇÃO</b> | <b>Data:</b><br>Dezembro de 2010           | <b>Pág/Págs:</b><br>1/ |
|   |   | <b>Elaboração:</b><br>DEOF                 |                        |

A seguir serão descritos os documentos necessários para abertura de processos administrativos de outorga de captação de água superficial e subterrânea. Cabe salientar que o AGUASPARANÁ a seu critério poderá solicitar ao requerente de outorga outros documentos, para fins de complementação de processo administrativo.

## 1. DOCUMENTOS NECESSÁRIOS - CAPTAÇÃO DE ÁGUA SUPERFICIAL

### Outorga Prévia (Solicitação) – Captação de água superficial:

- a) Requerimento preenchido para uso de recursos hídricos. Formulário: **REQUERIMENTO PARA CAPTAÇÃO – RCA**.
- b) Localização do ponto correspondente à captação de água superficial em mapa preferencialmente publicado por entidade oficial, com escala entre 1:25.000 a 1:50.000, com a indicação da escala, da nomenclatura, da data de publicação e do autor.
- c) Caso o empreendimento ou atividade se localize em área urbana municipal, anexar a Certidão da Prefeitura Municipal (original ou cópia autenticada) declarando expressamente que o local e o tipo de empreendimento ou atividades estão em conformidade com a legislação municipal aplicável ao uso e ocupação do solo e à proteção do meio ambiente.
- d) Projeto técnico de irrigação (quando a finalidade da captação for irrigação).
- e) Projeto técnico de aquicultura (quando a finalidade da captação for aquicultura).
- f) Comprovante de Inscrição e de Situação Cadastral do CNPJ (quando o requerente de outorga for Pessoa Jurídica) ou do CPF (quando o requerente de outorga for Pessoa Física) extraído via internet no sítio da Receita Federal: [www.receita.fazenda.gov.br](http://www.receita.fazenda.gov.br)
- g) Comprovante do recolhimento do emolumento.


### **Observações:**

- Nos requerimentos para outorga de direito visando a Captações de Água Superficiais e Subterrâneas para **envase de água mineral** ou uso de **águas termais**, o requerente deverá anexar cópia da **Portaria de Lavra do DNPM – Departamento Nacional de Produção Mineral**.

- Quando se tratar de solicitação de outorga para captação de água subterrânea (poço) localizado num raio de 200 metros de distância de empreendimentos de armazenamento e comércio varejista de combustíveis líquidos derivados de petróleo, o requerente deverá apresentar obrigatoriamente análise físico-química que contemple o parâmetro **BTEX**, conforme tabela nº 02 contida na Instrução Normativa nº 01/2006 DEOF-SUDERHSA.

- Somente o próprio interessado poderá assinar o requerimento de outorga. Caso seja representado por outra pessoa, deverá ser anexada cópia da **procuração**.

- Quando o requerente de outorga se tratar de Pessoa Jurídica deverá inserir junto ao processo administrativo a comprovação da **Capacidade Postulatória** (Contrato Social) demonstrando que o subscritor do requerimento de outorga possui poderes para representar a pessoa jurídica perante o AGUASPARANÁ.

|   |   |                                     |                        |
|---|---|-------------------------------------|------------------------|
|  | <b>NORMA DE OUTORGA</b>   | <b>Identificação:</b><br>NO-001_RCA | Revisão:<br>02         |
|   | <b>Assunto:</b><br>Instrução Documental para<br>Requerimentos de Outorga<br><b>CAPTAÇÃO</b> | <b>Data:</b><br>Dezembro de 2010    | <b>Pág/Págs:</b><br>2/ |
|   |   | <b>Elaboração:</b><br>DEOF          |                        |

## 2. INSTRUÇÕES PARA PREENCHIMENTO


Os campos constantes do formulário de **REQUERIMENTO PARA CAPTAÇÃO – RCA** deverão ser preenchidos conforme orientação abaixo:

### Quadro A. Requerimento:

|           |                             |   |
|-----------|-----------------------------|---|
| <b>01</b> | <b>Tipo de requerimento</b> | <p>Marcar a opção desejada:<br/>Anuência prévia para perfuração de poço tubular profundo, Outorga Prévia ou Outorga de Direito.<br/>Indicar também se trata-se de Renovação, Transferência de Titularidade ou Alteração, informando o número da portaria de outorga vigente e a respectiva data de vencimento.<br/>Marcar com X na opção Regularização se for um empreendimento existente que não possui outorga prévia mas possui licenciamento ambiental.</p> |
|-----------|-----------------------------|---|

### Quadro B. Identificação do requerente:


|    |                                    |   |
|----|------------------------------------|---|
| 02 | <b>Código do usuário</b>           | (para uso exclusivo do AGUASPARANÁ)   |
| 03 | <b>Razão Social / Nome:</b>        | Informar a Razão Social, se pessoa jurídica, ou o nome do requerente, se pessoa física.   |
| 04 | <b>Nome Fantasia:</b>              | Informar o Nome Fantasia, se pessoa jurídica.   |
| 05 | <b>CNPJ/CPF:</b>                   | Informar número do CNPJ (14 dígitos), se pessoa jurídica, ou CPF, se pessoa física.   |
|    | <b>Atividade</b>                   | Informar a atividade que utilizará o recurso hídrico solicitado   |
| 06 | <b>CNAE</b>                        | (para uso exclusivo do AGUASPARANÁ)   |
| 07 | <b>Tipo de Empreendimento:</b>     | Informar como o empreendimento está enquadrado sendo: Administração Pública; Agropecuária; Comércio e Serviço; Indústria; Saneamento; Outros. |
| 08 | <b>Endereço do Empreendimento:</b> | Informar o endereço, compreendendo a rua ou estrada e o número do prédio ou lote em que se localiza o empreendimento.                         |
| 09 | <b>Complemento:</b>                | Informar complemento do endereço do empreendimento.   |
| 10 | <b>Bairro / Distrito:</b>          | Informar bairro / distrito da localização do empreendimento.  |
| 11 | <b>Município:</b>                  | Informar município de localização do empreendimento.  |
| 12 | <b>CEP:</b>                        | Informar Código de Endereçamento Postal do empreendimento   |

|   |   |                                     |                        |
|---|---|-------------------------------------|------------------------|
|  | <b>NORMA DE OUTORGA</b>   | <b>Identificação:</b><br>NO-001_RCA | Revisão:<br>02         |
|   | <b>Assunto:</b><br>Instrução Documental para<br>Requerimentos de Outorga<br><b>CAPTAÇÃO</b> | <b>Data:</b><br>Dezembro de 2010    | <b>Pág/Págs:</b><br>3/ |
|   |   | <b>Elaboração:</b><br>DEOF          |                        |

|    |                                       |  |
|----|---------------------------------------|--|
| 13 | <b>Telefone:</b>                      | Informar número de DDD e telefone do empreendimento.   |
| 14 | <b>Fax:</b>                           | Informar número de DDD e fax do empreendimento.  |
| 15 | <b>Website:</b>                       | Informar sítio da internet do empreendimento, se houver  |
| 16 | <b>Nome para Contato:</b>             | Informar o nome e sobrenome da pessoa responsável pelas informações a serem prestadas posteriormente à entrada do processo de outorga.   |
| 17 | <b>Cargo:</b>                         | Informar o cargo da pessoa responsável pelas informações a serem prestadas posteriormente à entrada do processo de outorga. Se prestador de serviço, informar também o nome da empresa de consultoria. |
| 18 | <b>Telefone:</b>                      | Informar o DDD e o número de telefone da pessoa responsável pelas informações a serem prestadas posteriormente à entrada do processo de outorga.   |
| 19 | <b>Fax:</b>                           | Informar o DDD e o número de fax da pessoa responsável pelas informações a serem prestadas posteriormente à entrada do processo de outorga.  |
| 20 | <b>E-mail:</b>                        | Informar o endereço eletrônico (e-mail) da pessoa responsável pelas informações a serem prestadas posteriormente à entrada do processo de outorga.   |
| 21 | <b>Endereço para correspondência:</b> | Informar o endereço (urbano) para recebimento de correspondências do AGUASPARANÁ, compreendendo o nome da rua e o número.  |
| 12 | <b>Complemento:</b>                   | Informar complemento (apartamento, sala, conjunto, etc) do endereçamento para correspondência.   |
| 23 | <b>Bairro/Distrito:</b>               | Informar bairro / distrito do endereçamento para correspondência.  |
| 24 | <b>Município:</b>                     | Informar município do endereçamento para correspondência.  |
| 25 | <b>UF:</b>                            | Informar a Unidade Federativa (Estado) do endereçamento para correspondência.  |
| 26 | <b>Caixa postal</b>                   | Informar o número da caixa postal, se houver   |
| 27 | <b>CEP:</b>                           | Informar Código de Endereçamento Postal para correspondência.  |

**Quadro C. Identificação do recurso hídrico (manancial):**

|    |                           |  |
|----|---------------------------|--|
| 28 | <b>Código ponto</b>       | (para uso exclusivo do AGUASPARANÁ)  |
| 29 | <b>Nome do manancial:</b> | Subterrâneo<br>Marcar <b>X</b> se a solicitação for para uso de Poço raso / cacimba ou Poço Tubular Profundo e informar o número ou nome do respectivo poço.<br>Deve ser preenchido um requerimento RCA para cada um dos poços, se |

|   |   |                                     |                        |
|---|---|-------------------------------------|------------------------|
|  | <b>NORMA DE OUTORGA</b>   | <b>Identificação:</b><br>NO-001_RCA | Revisão:<br>02         |
|   | <b>Assunto:</b><br>Instrução Documental para<br>Requerimentos de Outorga<br><b>CAPTAÇÃO</b> | <b>Data:</b><br>Dezembro de 2010    | <b>Pág/Págs:</b><br>4/ |
|   |   | <b>Elaboração:</b><br>DEOF          |                        |

|    |   |   |
|----|---|---|
|    |   | <p>houver mais de um.</p> <p>Superficial<br/>         Marcar <b>X</b> se a solicitação for de Mina ou Nascente (informando o respectivo número ou nome) ou de Rio, Córrego, Arroio ou Ribeirão (informando o respectivo nome do corpo hídrico).<br/>         Deve ser preenchido um requerimento RCA para cada captação superficial, se houver mais de uma.</p> |
| 30 | <b>Coordenadas do ponto de captação (UTM)</b> | Informar as coordenadas UTM do ponto de captação sobre o manancial. Informar o respectivo Fuso (20 ou 21).  |
| 31 | <b>Bacia Hidrográfica</b>                     | Informar o nome da Bacia Hidrográfica onde se localiza o manancial.   |
| 32 | <b>Código Otto</b>                            | (para uso exclusivo do AGUASPARANÁ)   |

#### Quadro D. Informações da finalidade do uso

##### D1. Consumo Humano

|    |                                   |   |
|----|-----------------------------------|---|
| 33 | <b>Nº de pessoas</b>              | Informar o número de pessoas previsto para consumo de água.                       |
| 34 | <b>Consumo por pessoa (L/dia)</b> | Informar a quantidade de água prevista para consumo por pessoa em litros por dia. |
| 35 | <b>Previsão de perdas (%)</b>     | Informar o percentual relativo às perdas de água previstas para esta finalidade.  |

#### Quadro D. Informações da Finalidade do Uso


##### D2. Abastecimento público

|    |                                    |   |
|----|------------------------------------|---|
| 36 | <b>População atendida (hab)</b>    | Informar a população atual a ser abastecida, em número de habitantes.                 |
| 37 | <b>Vazão per capita (L/dia)</b>    | Informar a quantidade de água prevista para consumo por habitante, em litros por dia. |
| 38 | <b>Previsão de perdas (%)</b>      | Informar o percentual relativo às perdas de água previstas para esta finalidade.      |
| 39 | <b>População de projeto (hab)</b>  | Informar a população de projeto a ser abastecida, em número de habitantes.            |
| 40 | <b>Horizonte de projeto (anos)</b> | Informar o horizonte de projeto, em anos  |

#### Quadro D. Informações da finalidade do uso

##### D3. Processo Industrial

|    |  |  |
|----|--|--|
| 41 | <b>Produtos Elaborados</b>                             | Informar todos os produtos fabricados que utilizam água no seu processo produtivo.   |
| 42 | <b>Produção Anual (inserir unidade correspondente)</b> | Informar as quantidades dos produtos fabricados indicando as unidades correspondentes (toneladas, quilogramas, etc) por ano. |
| 43 | <b>Consumo Industrial (m³/dia)</b>                     | Informar a quantidade de água prevista para consumo no processo industrial, em metros cúbicos por dia.                       |

|   |   |                                     |                        |
|---|---|-------------------------------------|------------------------|
|  | <b>NORMA DE OUTORGA</b>   | <b>Identificação:</b><br>NO-001_RCA | Revisão:<br>02         |
|   | <b>Assunto:</b><br>Instrução Documental para<br>Requerimentos de Outorga<br><b>CAPTAÇÃO</b> | <b>Data:</b><br>Dezembro de 2010    | <b>Pág/Págs:</b><br>5/ |
|   |   | <b>Elaboração:</b><br>DEOF          |                        |

|    |                               |  |
|----|-------------------------------|--|
| 44 | <b>Previsão de perdas (%)</b> | Informar o percentual relativo às perdas de água previstas para esta finalidade. |
|----|-------------------------------|--|

**Quadro D. Informações da finalidade do uso**  
**D4. Irrigação**

|    |                                       |   |
|----|---------------------------------------|---|
| 46 | <b>Cultura irrigada</b>               | Informar os tipos de culturas a serem irrigadas.  |
| 47 | <b>Área irrigada (ha)</b>             | Informar a área irrigada total e por dia para cada tipo de cultura mencionada, em hectares.   |
| 48 | <b>Período de cultivo (meses/ano)</b> | Informar em quantos meses ao ano ocorre o cultivo das culturas mencionadas no item anterior.  |
| 49 | <b>Tipo de irrigação</b>              | Informar qual é o método de irrigação utilizada. Exemplo: gotejamento, inundação, aspersão convencional, entre outros.  |
| 50 | <b>Reservatório</b>                   | Marcar <b>X</b> se há reservatório instalado ou não. Em caso positivo, informar a área da lâmina d'água, em metrosquadrados, e a profundidade média do reservatório, em metros. |

**Quadro D. Informações da finalidade do uso**  
**D5. Aqüicultura**


|    |                                   |   |
|----|-----------------------------------|---|
| 51 | <b>Número de tanques</b>          | Informar o número de tanques respectivo a cada tipo de criação.                               |
| 52 | <b>Tipo de criação</b>            | Informar o tipo de criação. Exemplo: piscicultura, ranicultura, carcinocultura, entre outros. |
| 53 | <b>Área da lâmina d'água (ha)</b> | Informar a área da lâmina d'água, em hectares, de cada tanque mencionado.                     |
| 54 | <b>Profundidade média (m)</b>     | Informar a profundidade média, em metros, de cada tanque.                                     |

**Quadro D. Informações da finalidade do uso**  
**D6. Dessedentação de animais**

|    |                                   |  |
|----|-----------------------------------|--|
| 55 | <b>Tipo de criação</b>            | Informar o tipo de criação de animais. Exemplo: suinocultura, avicultura, bovinocultura, ovinocultura, entre outros. |
| 56 | <b>Nº de cabeças/ano</b>          | Informar o número de cabeças criadas por ano.  |
| 57 | <b>Consumo per capita (L/dia)</b> | Informar a quantidade de água prevista para consumo por cabeça, em litros por dia.                                   |

**Quadro D. Informações da finalidade do uso**  
**D7. Outras finalidades**


|    |                    |  |
|----|--------------------|--|
| 58 | <b>Tipo de uso</b> | Informar o tipo de uso que não se enquadra nas finalidades citadas anteriormente para captação.<br>São elas: combate a incêndio, controle de emissão de partículas, envase de água, lavagem de areia, lavagem de produtos de origem vegetal, lavagem de artigos têxteis, lavagem de veículos, lazer, limpeza, pesquisa/monitoramento, pulverização agrícola, uso geral, outro. |
|----|--------------------|--|

|   |   |  |                                     |                     |
|---|---|--|-------------------------------------|---------------------|
|  | <b>NORMA DE OUTORGA</b>   |  | Identificação:<br><b>NO-001_RCA</b> | Revisão:<br>02      |
|   | <b>Assunto:</b><br>Instrução Documental para<br>Requerimentos de Outorga<br><b>CAPTAÇÃO</b> |  | Data:<br>Dezembro de 2010           | Pág/Págs:<br>6/     |
|   |   |  |                                     | Elaboração:<br>DEOF |

|    |  |   |
|----|--|---|
| 59 | <b>Consumo de água previsto (m<sup>3</sup>/dia)</b>    | Informar a quantidade de água prevista para consumo para o tipo de uso mencionado em metros cúbicos por dia.    |
| 60 | <b>Outras observações relevantes à esta finalidade</b> | Informar observações que sejam consideradas (pelo solicitante da outorga) relevantes ao tipo de uso mencionado. |

#### Quadro E. Características do uso

|    |   |  |
|----|---|--|
| 61 | <b>N.º de bombas (0 se por gravidade)</b>               | Informar o número de bombas que serão necessárias para realizar a captação. Caso a captação for realizada por gravidade, informar simplesmente o número 0 (zero).  |
| 62 | <b>Potência da bomba (CV)</b>                           | Informar a(s) potência(s) da(s) bomba(s) prevista(s) para realizar a captação, em cavalo-vapor (CV).   |
| 63 | <b>Altura manométrica (m)</b>                           | Informar a altura manométrica da(s) bomba(s), em metros. Altura manométrica de uma bomba é a carga total de elevação que a bomba trabalha ou a resistência total existente para elevar a água desde o ponto de captação até o ponto de utilização. |
| 64 | <b>Comprimento da tubulação (m)</b>                     | Informar o comprimento da tubulação, em metros, da captação até o local de uso.  |
| 65 | <b>1ª Etapa (atual) – Vazão (m<sup>3</sup>/h)</b>       | Informar a vazão, em metros cúbicos por hora, da etapa atual. Caso não haja previsão de ampliação no consumo de água, informar somente a primeira etapa.   |
| 66 | <b>1ª Etapa (atual) – Duração (anos)</b>                | Informar a duração, em anos, da etapa atual. Caso não haja previsão de ampliação no consumo de água, informar somente a primeira etapa.  |
| 67 | <b>2ª Etapa (futura) – Vazão (m<sup>3</sup>/h)</b>      | Informar a vazão, em metros cúbicos, da etapa futura. Esta informação se aplica somente aos casos em que haja previsão de ampliação futura no consumo de água.   |
| 68 | <b>2ª Etapa – Duração (anos)</b>                        | Informar a duração, em anos, da etapa futura. Esta informação se aplica somente aos casos em que haja previsão de ampliação futura no consumo de água.   |
| 69 | <b>Horas de captação/dia</b>                            | Informar o número de horas por dia em que ocorre a captação no corpo hídrico.  |
| 70 | <b>Dias de captação/semana</b>                          | Informar o número de dias por semana em que ocorre a captação no corpo hídrico.  |
| 71 | <b>Meses de captação/ano</b>                            | Marcar com <b>X</b> os meses em que está previsto ocorrer a captação durante o ano.  |
| 72 | <b>Previsão para início das obras (mês/ano)</b>         | Informar data prevista para início das obras.  |
| 73 | <b>Prazo necessário para execução das obras (meses)</b> | Informar quantos meses serão necessários para execução das obras.  |
| 74 | <b>Dispositivo medidor de vazão de captação de água</b> | Informar se há dispositivo medidor da vazão captada de água  |

|   |   |                                     |                        |
|---|---|-------------------------------------|------------------------|
|  | <b>NORMA DE OUTORGA</b>   | <b>Identificação:</b><br>NO-001_RCA | Revisão:<br>02         |
|   | <b>Assunto:</b><br>Instrução Documental para<br>Requerimentos de Outorga<br><b>CAPTAÇÃO</b> | <b>Data:</b><br>Dezembro de 2010    | <b>Pág/Págs:</b><br>7/ |
|   |   | <b>Elaboração:</b><br>DEOF          |                        |

**Quadro F. Outras informações**

**F1. Lançamento de efluentes**

|    |  |  |
|----|--|--|
| 75 | <b>Realiza lançamento de efluentes</b> | Marcar com <b>X</b> se há ou não geração e lançamento de efluentes.  |
| 76 | <b>Local de lançamento</b>             | Caso haja lançamento de efluentes, identificar com <b>X</b> o local de lançamento. Sendo: corpo d'água (informar nome), rede pública de esgotos, rede pública pluvial ou solo. |

**Quadro F. Outras informações**


**F2. Licenciamento ambiental**

|    |                                       |  |
|----|---------------------------------------|--|
| 77 | <b>Possui licenciamento ambiental</b> | Marcar com <b>X</b> se o empreendimento possui ou não licenciamento ambiental vigente.   |
| 78 | <b>Tipo de licenciamento</b>          | Caso haja licenciamento ambiental, identificar com <b>X</b> o tipo de licença vigente, sendo:<br>DLAE (Dispensa de Licenciamento Ambiental),<br>AA (Autorização Ambiental),<br>LAS (Licenciamento Ambiental Simplificado),<br>LP (Licença Prévia),<br>LI (Licença de Instalação),<br>LO (Licença de Operação),<br>Outra (especificar). |
| 79 | <b>Número da licença</b>              | Informar o número da licença ambiental vigente.  |
| 80 | <b>Órgão emissor</b>                  | Identificar o órgão emissor da licença ambiental, sendo: IAP (Instituto Ambiental do Paraná), Outro (especificar).   |
| 81 | <b>Data de emissão</b>                | Informar a data de emissão da licença ambiental vigente  |
| 82 | <b>Prazo de validade</b>              | Informar o prazo de validade da licença ambiental vigente  |
| 83 | <b>Data de vencimento</b>             | Informar a data de vencimento da licença ambiental vigente   |

**Quadro F. Outras informações**

**F3. Concessão (para empresas concessionárias de serviço público)**

|    |  |  |
|----|--|--|
| 84 | <b>Contrato de concessão (nº e data)</b> | Informar número do contrato de concessão da concessionária de serviço público responsável pelo abastecimento público e data de assinatura  |
| 85 | <b>Prazo do contrato de concessão</b>    | Informar o prazo de validade do contrato de concessão, em anos   |
| 86 | <b>Data de término da concessão</b>      | Informar a data de término do contrato de concessão da concessionária de serviço público responsável pelo abastecimento público.   |
| 87 | <b>Termo aditivo (nº e data)</b>         | Informar número do termo aditivo (relativo à prorrogação do prazo de validade, se houver) ao contrato de concessão da concessionária de serviço público responsável pelo abastecimento público e data de assinatura. |

|   |   |                                     |                        |
|---|---|-------------------------------------|------------------------|
|  <p><b>AGUASPARANÁ</b><br/>Instituto das Águas do Paraná</p> | <b>NORMA DE OUTORGA</b>   | <b>Identificação:</b><br>NO-001_RCA | Revisão:<br>02         |
|   | <b>Assunto:</b><br>Instrução Documental para<br>Requerimentos de Outorga<br><b>CAPTAÇÃO</b> | <b>Data:</b><br>Dezembro de 2010    | <b>Pág/Págs:</b><br>8/ |
|   |   | <b>Elaboração:</b><br>DEOF          |                        |

|    |  |  |
|----|--|--|
| 88 | <b>Prazo da prorrogação do contrato de concessão</b> | Informar o prazo de prorrogação da validade do contrato de concessão, em anos  |
| 89 | <b>Data de término da concessão</b>                  | Informar a data de término do contrato de concessão da concessionária de serviço público responsável pelo abastecimento público. |

**Quadro F. Outras informações**

**F4. DNPM (para águas termais ou envase de água mineral)**

|    |                                   |  |
|----|-----------------------------------|--|
| 90 | <b>Possui autorização do DNPM</b> | Se o empreendimento utilizar águas termais ou realizar envase de água mineral, marcar com <b>X</b> se possui ou não autorização do DNPM (Departamento Nacional de Produção Mineral). |
| 91 | <b>Tipo de autorização</b>        | Caso haja autorização do DNPM, identificar com <b>X</b> o tipo de autorização vigente. Sendo: Alvará de Pesquisa, Portaria de Lavra, Outra (especificar).                            |
| 92 | <b>Número do documento</b>        | Informar o número da autorização (DNPM) vigente.   |
| 93 | <b>Data de emissão</b>            | Informar a data de emissão da autorização (DNPM) vigente.  |
| 94 | <b>Prazo de validade</b>          | Informar o prazo de validade da autorização (DNPM) vigente   |
| 95 | <b>Data de vencimento</b>         | Informar a data de vencimento da autorização (DNPM) vigente  |