

Projeto

Articulação Institucional para Gerenciamento de Recursos Hídricos do Comitê de Bacia Hidrográfica do Rio Ribeira de Iguape e Litoral Sul

DADOS PARA VALIDAÇÃO

Realização

idesc

Execução



Apoio



Legislação

- [Lei Estadual 12.726 de 26 de novembro de 1999](#)
Institui a Política Estadual de Recursos Hídricos, cria o Sistema Estadual de Gerenciamento de Recursos Hídricos e dá outras providências.
- [Decreto Estadual 2.314 de 17 de julho de 2000](#)
Regulamenta o Conselho Estadual de Recursos Hídricos.
- [Decreto Estadual 2.315 de 17 de julho de 2000](#)
Regulamenta o processo de instituição de Comitês de Bacias Hidrográficas.
- [Decreto Estadual 2.316 de 17 de julho de 2000](#)
Regulamenta a participação de Organizações Civas de Recursos Hídricos no Sistema Estadual de Gerenciamento de Recursos Hídricos.

Legislação

- [Decreto Estadual 2.317 de 17 de julho de 2000](#)
Atribuições da SEMA e da SUDERHSA.
- Decreto Estadual Nº 4.646 de 31 de agosto de 2001
Dispõe sobre o regime de outorga de direitos de uso de recursos hídricos e adota outras providências.
- [Decreto Estadual 4.647 de 31 de agosto de 2001](#)
Fundo Estadual de Recursos Hídricos
- [Decreto Estadual 5.361 de 26 de fevereiro de 2002](#)
Instrumento da Cobrança pelo direito de uso de recursos hídricos.
- Decreto Estadual 1.651 de 04 de agosto de 2003
Atribui a SUDERHSA a função de Agência de Bacia Hidrográfica.

BACIA HIDROGRÁFICA DO RIO RIBEIRA - PR

Usina Hidrelétrica com o Rio situado a parcial de



Fonte: SUDERHSA

Municípios da Bacia do Rio Ribeira

Adrianópolis, Almirante Tamandaré,
Bocaiúva do Sul, Campina Grande do Sul,
Campo Largo, Campo Magro, Castro,
Cerro Azul, Colombo, Dr Ulysses,
Guaraqueçaba, Itaperuçu, Palmeira,
Ponta Grossa, Quatro Barras, Rio Branco
do Sul e Tunas do Paraná

BACIAS HIDROGRÁFICAS - ESTADO DO PARANÁ



Instituto de Terras,
Cartografia e Geociências

INFORMAÇÕES CARTOGRÁFICAS

Sistema de Projeção UTM
Datum Horizontal: SAD 69
Meridiano Central: 51° W

MAPA DE SITUAÇÃO



Escala 1:2.000.000
0 20 40 60 Km

CONVENÇÕES CARTOGRÁFICAS

- Áreas Urbanas
- Divisas Municipais
- Divisas Estaduais
- Divisas Internacionais
- Hidrografia

BACIAS HIDROGRÁFICAS

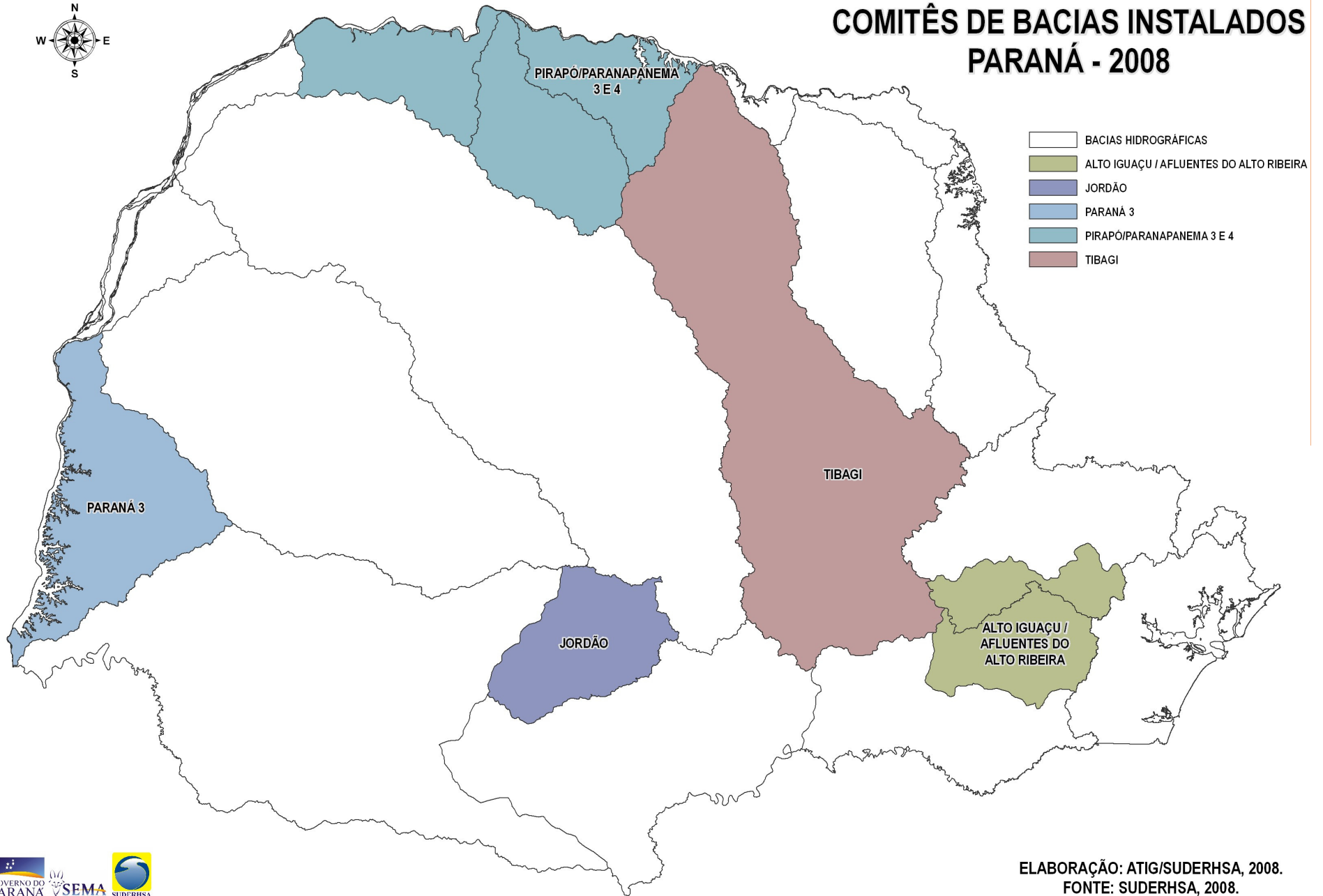
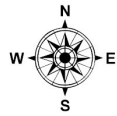
Bacia	Área (km²)	População (hab.)	Pop. / km²
Parapanema I	10.100	1.000.000	99
Parapanema II	10.100	1.000.000	99
Parapanema III	10.100	1.000.000	99
Parapanema IV	10.100	1.000.000	99
Parana I	10.100	1.000.000	99
Parana II	10.100	1.000.000	99
Parana III	10.100	1.000.000	99
Piquiri	10.100	1.000.000	99
Ivaí	10.100	1.000.000	99
Cinzas	10.100	1.000.000	99
Itararé	10.100	1.000.000	99
Tibagi	10.100	1.000.000	99
Ribeira	10.100	1.000.000	99
Litorânea	10.100	1.000.000	99
Iguaçu	10.100	1.000.000	99

FONTES:
SIDERHSA
Divisas Municipais
ITCG - 2007
Hidrografia
Mapeamento Sistemático 1:50.000

www.itcg.pr.gov.br
2008

Fonte: ITCG

COMITÊS DE BACIAS INSTALADOS PARANÁ - 2008



Bacia x UGRHI

	Área (km ²)	População		Total da população
		Urbana	Rural	
Bacia Rio Ribeira	9.736	126.124	106.661	232.775
UGRHI Alto Iguaçu e Alto Ribeira	20.010,3	2.908.548	317.206	3.225.754

Comitê das Bacias Hidrográficas do Alto Iguaçu e Afluentes do Alto Ribeira **COALIAR**

Criado pelo Decreto 5.878, de 13/12/2005, é
composto por 38 representantes:

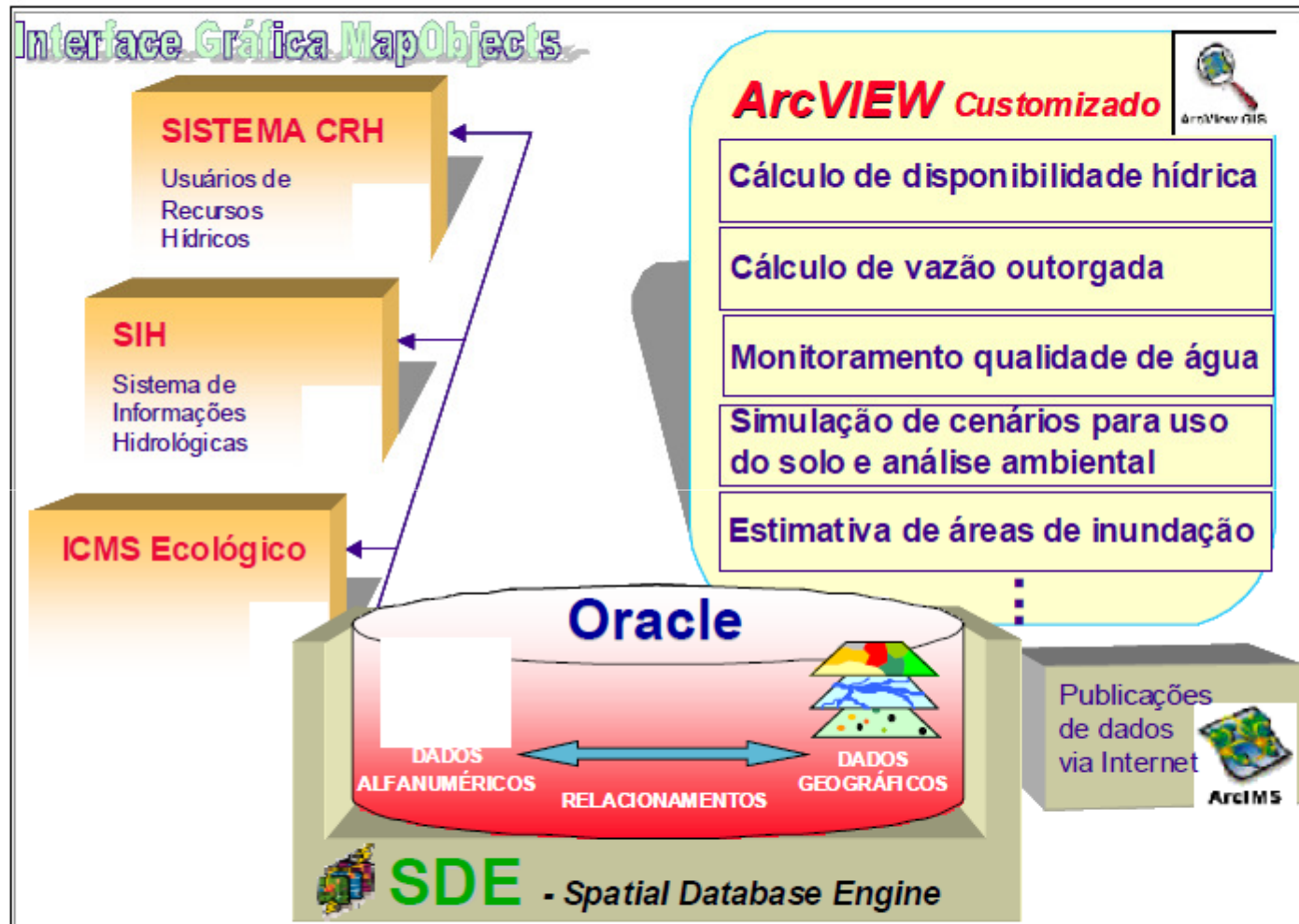
- Poder Público: 12 representantes
- Setores Usuários de Recursos Hídricos: 14
representantes
- Sociedade Civil Organizada: 12 representantes

Sistema de Informações Geográficas para Gestão de Recursos Hídricos

O Instituto de Águas desenvolveu um Sistema de Informações Geográficas para gestão de Recursos Hídricos que permite o gerenciamento integrado de outorgas, poços, monitoramento hidrológico e ICMS Ecológico, em duas escalas:

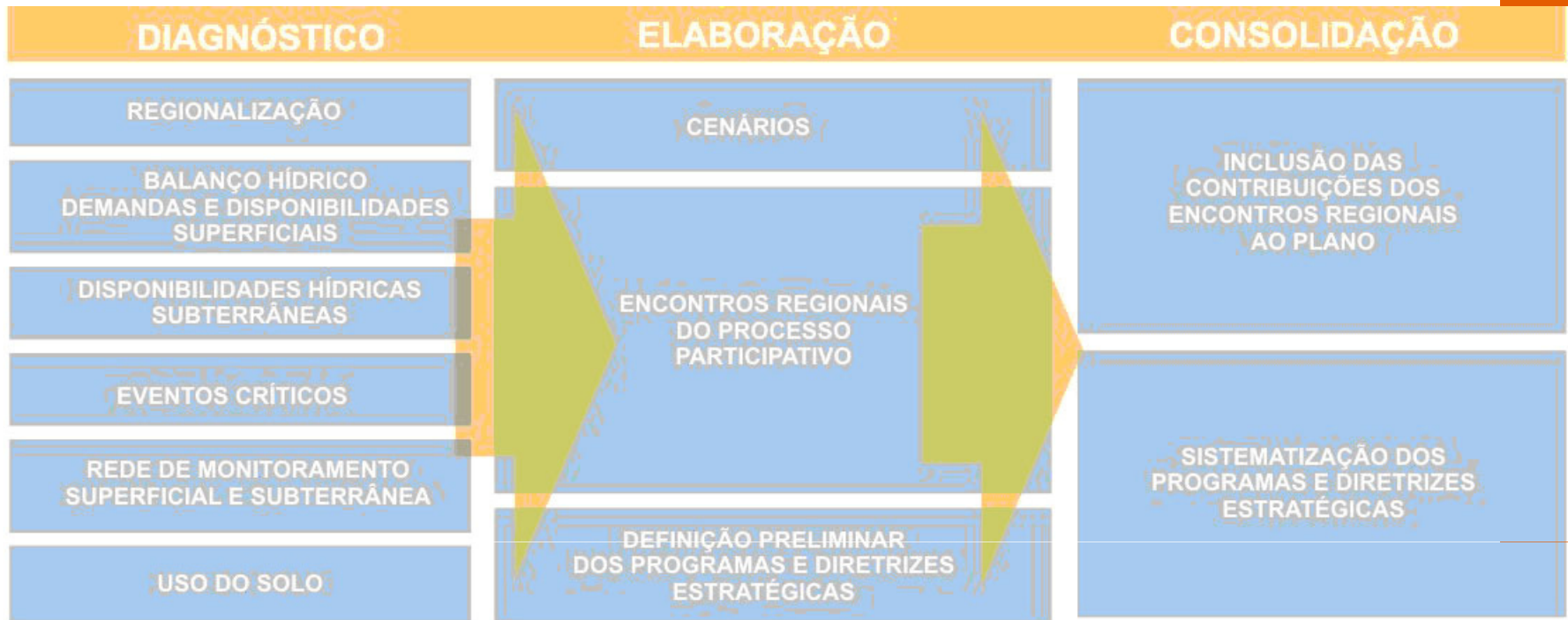
- 1:10.000 – Curitiba e Bacia do Alto Iguaçu
- 1:50.000 – demais bacias do Estado

Arquitetura do Sistema de Informações



Fonte: SOUZA, 2003 in ROORDA, 2005

ETAPAS PARA ELABORAÇÃO DO PLANO ESTADUAL DE RECURSOS HÍDRICOS



Retrato da situação atual das demandas e disponibilidades das águas no território paranaense.

Consiste em detalhar os principais aspectos relacionados aos recursos hídricos do Estado do Paraná

Consiste na elaboração da versão do Plano para apresentação aos poderes públicos, usuários dos recursos hídricos e sociedade civil.

O resultado desta fase é a proposição inicial de programas no setor de recursos hídricos, bem como a realização de eventos para discussão dos mesmos.

Consiste na análise das contribuições recebidas e na sistematização final dos programas e do plano propriamente dito, em sua versão final e em seu documento síntese aprovado pelo Conselho Estadual de Recursos Hídricos.

SITUAÇÃO

CONCLUÍDO

EM DESENVOLVIMENTO

EM DESENVOLVIMENTO

Fonte: SUDERHSA



ICMS Ecológico - Mananciais de Abastecimento de Água

- Repasse de 5% do ICMS a municípios que abrigam em seu território mananciais de abastecimento público de interesse de municípios vizinhos ou unidades de conservação ambiental.
- Contempla todos os municípios situados em áreas de mananciais utilizados para atender o abastecimento público de sedes urbanas de municípios vizinhos. Dadas as peculiaridades dos mananciais do Estado, foram contempladas bacias de captação com área de até 1.500 Km².

Próximos passos

- Validar dados levantados
- Promover reunião com o COALIAR
- Criar banco de dados